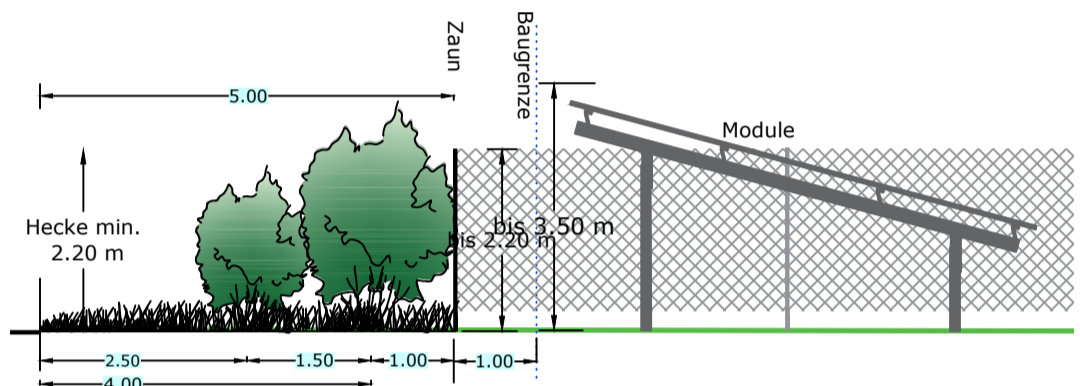
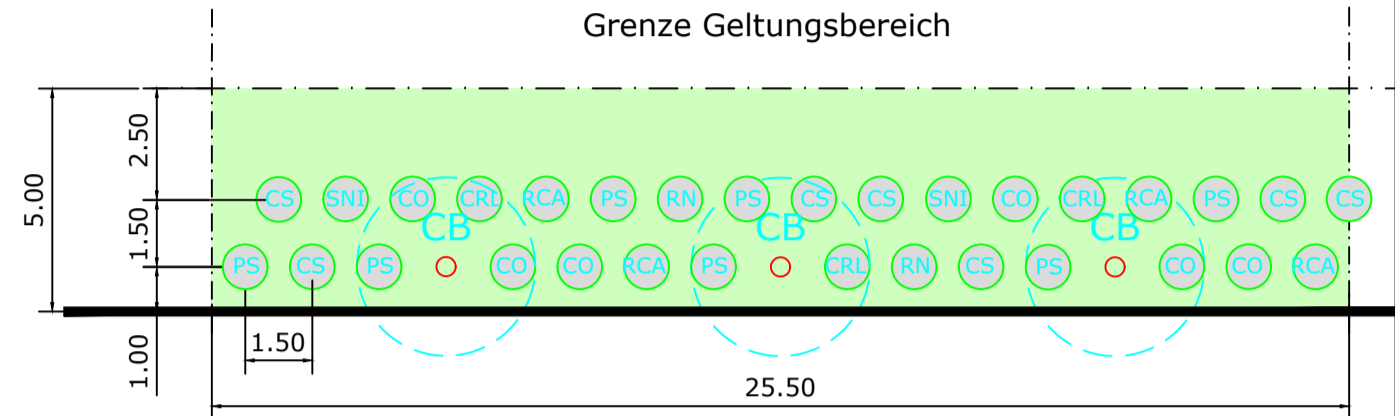




Pflanzieste -Pflanzschema			
Menge je Abschnitt	BOT-NAME	Name	Kürzel
4	Rosa canina	Hundsrose	RCA
2	Sambucus nigra	Schwarzer Holunder	SNI
3	Crataegus laevigata	Weißdorn	CRL
2	Rhamnus catharticus	Kreuzdorn	RN
7	Cornus sanguinea	Roter Hartriegel	CS
6	Corylus avellana	Haselnuss	CO
7	Prunus spinosa	Schlehe	PS
3	Carpinus betulus	Hainbuche	CB

zu verwenden sind ausschließlich autochthone Gehölze des Vorkommensgebietes 3 "Südostdeutsches Hügel- und Bergland"; Mindestqualität: v. Str., H 60-100 cm; für Hainbuche: Heister 3 v., H 150-200 cm



Systemschnitt Eingrünung, M 1: 100

Vorhaben- und Erschließungsplan
 'Solarpark Kemnath am Buchberg II'

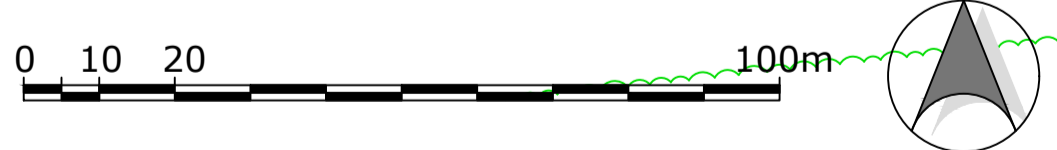
Grünland innerhalb PV-Anlage / Modulfläche
 Ansaat mit Regionalem Saatgut, Kräuteranteil 30 %
 Pflege durch 1-2 schürige Mahd, wobei drei Viertel der Fläche 2schürig (1. Schnitt ab 01. Juli, 2. Schnitt ab 15. August), das verbleibende Viertel 1schürig (ab 15. August) gemäht wird. Die Verteilung der 1- bzw. 2-schürige Teilflächen ist jährlich wechselnd anzuordnen. Alternativ ist eine Beweidung möglich.

A1 Ausgleichsflächen
 Maßnahmen:
 A1: Entwicklung artenreicher Säume und Staudenfluren (K132)
 Die Staudenfluren/Säume werden alle zwei bis drei Jahre im Herbst abschnittsweise gemäht.

A2 Heckenpflanzung
 2-reihig, Arten siehe Pflanzschema
 Pflege der Hecken: In den ersten drei Jahren Heckenbereiche regelmäßig ausmähen, um ein sicheres Anwachsen der Pflanzung zu gewährleisten.
 Danach ist abschnittsweises „Auf den Stock setzen“ möglich, Abstand mindestens 7 Jahre. Dabei sind Überhälter in Form von einzelnen Bäumen bzw. Sträuchern zu belassen. Schnittgut ist zu entfernen. Zeitraum für die Pflegemaßnahme: 01. Oktober - 28. Februar.

- Zaun, OK max. 2,20 m, UK min. 0,20 m über Gelände
- Modulreihen, schematisch - genauer Standort nicht verbindlich, Abstand zwischen den Reihen ca. 3-5 m
- örtliche Verkehrsflächen, Befestigung nur als Schotterrasen
- Bemaßung

- Bestand - nachrichtlich**
- Flurgrenzen, Flurnummern
 - Erschließungsweg: bestehender Flurweg außerhalb des Geltungsbereiches
 - Bahnlinie
 - Abgrenzung des 220 m/ 15 m - Korridors zur Bahnlinie
 - überörtliche Verkehrsfläche
 - Wald- und sonstige Gehölzbestände



VORHABEN- UND ERSCHLIEßUNGSPLAN

Planblatt 2/2

zum vorhabenbezogenen
 Bebauungs- und Grünordnungsplan

**"Solarpark
 Kemnath am Buchberg II"**

Gemeinde Schnaittenbach
 Rosenbühlstr. 1, 92253 Schnaittenbach
 Landkreis Sulzbach-Rosenberg



Vorentwurf: 16.11.2023
 Entwurf: 25.01.2024
 Endfassung:

Vorhabenträger:
 Greenovative GmbH
 Fürther Str. 252, 90429 Nürnberg

Unterschrift Vorhabenträger

NEIDL + NEIDL
 Landschaftsarchitekten und
 Stadtplaner

Partnerschaft mbB
 Dolesstr. 2, 92237
 Sulzbach-Rosenberg
 Telefon: +49(0)9661/1047-0
 Mail: info@neidl.de / Homepage:
 neidl.de